



Hungary, Lenti 8960 Sárberki tó part 1.

KIINDULÓ PONT



SÁRBERKI HORGÁSZTÓ



Hol vagyunk?

A Sárberki horgászto közvetlenül Lenti város mellett fekszik. Lenti és a Kerka völgye Magyarország délnyugati szélén, a szlovén, horvát és az osztrák határ közelében található. A Város az Adria felé vezető M7-es autópálya mellett fekszik.



www.sarberkito.hu





Kedves Olvasó!


A Sárberki horgászto egyedülálló, kedves, gondozott horgászto és szabadidő központ. Ehelyezkedésünk kiváló, nem csak mert a városból pár perc sétával gyalog is elérsz minket, az autópáyhához és a határhoz is közel vagyunk, hanem a környék csodáit is rövid úton eléred tőlünk.

Látogatásodkor nem csak szerethető bázis, de kiindulópont is lehetünk. A lehetőségeid nem értek véget, számtalan csodás hely van amit tőlünk gyorsan és a családdal is vállalható kirándulás keretében elérsz.

Ez az összefoglaló az elragadó és lehetőségekkel teli környék néhány látnivalóját mutatja be nektek.

 +36306407621

 info@sarberkito.hu

 www.sarberkito.hu

Látnivalók LENTI KÖRNYÉKÉN

FÜRDŐ



Lenti Termálfürdő és Szent György Energiapark
A Lenti Termálfürdő és Szent György Energiapark 1978-ban nyílt meg a szlovén-magyar határtól 15 km-re. A mélyből feltörő 40.000 éves gyógyhatású termálvíz és a Szent György Energiapark egészségre gyakorolt jótékony hatása miatt évente több ezren keresik fel. <http://www.lentifurdo.hu/>

Lendvai Vinárium torony

A városka feletti, lágyan hullámzó dombvidéket teljesen beborítják a gondosan művelt szőlőültetvények. A lendvai szőlőhegy új jelképe, a már messziről látható Vinarium merész formájú, 53,5 méter magas tornya.

A toronyból 4 ország természeti szépségét láthatjuk egyszerre (Szlovénia, Magyarország, Horvátország és Ausztria).

<http://vinarium-lendava.si/hu/>



VINÁRIUM

SZÍNHÁZ



Lendva város központjában elhelyezkedő Makovecz színház

Az épület Makovecz Imre tervei alapján 2004. évben készült el.

Az épület megtekintése hétfőtől – péntekig 8.00 órától 14.00 óráig lehetséges. Csoportoknk előzetes bejelentés alapján munkaidőn kívül is lehetséges.

http://www.zkp-lendava.si/index_hu.php

Szalafő, Pityeszer (Őrségi Nemzeti Park)

Különlegességét az adja, hogy más skanzenekkel ellentétben itt az épületek máig az eredeti helyükön vannak. Az Őrségi Népi Műemlékegyüttes épületei az 1700-as évekbeli állapotot őrizték meg. Az épületek ma is az eredeti környezetükben, korhű berendezéssel állnak a látogatók rendelkezésére. <https://www.szalafu.hu/>



Őrségi Nemzeti Park, Szalafői Bölényes

Az Őrségi Nemzeti Park összesen 44 település határát öleli fel mintegy 44 ezer hektáron. Olyan különleges állatoknak is otthont ad a nemzeti park, melyeket nemigen látni máshol az országban: ezek az európai bölények, a kontinensünk legnagyobb testű szárazföldi emlősei. <http://www.szalafu.hu/>

Falumúzeum Zalaegerszeg

A Göcseji Falumúzeum, az ország első szabadtéri néprajzi múzeuma. a skanzen területén egy 19. századi göcseji települést rekonstruáltak, ahol a látogatók a térség mindennapi használati tárgyaival is megismerkedhetnek. A zalaegerszegi skanzen egyfajta esszenciája Göcsejnek. <https://gocsejiskanzen.hu/>



Csömödér – Kistolmács erdei kisvasúttal

A Csömödéri Állami Erdei Vasúté a leghosszabb kisvasúti hálózat Magyarországon, a Zala megyében található rendszer teljes hossza 109 kilométer. Vonalai hangulatos településeken át haladnak, számos turisztikai látnivalót kötnek össze. <http://www.kisvasut.hu/>

Lendvai vár

Lendván, a belváros fölött magasodik az alsólendvai vár hófehér falú, L alakú épülete. A várból a városra és a környező szőlőhegyekre nyíló csodás kilátás mellett érdemes meglátogatnunk a falai közt kialakított történeti és képzőművészeti kiállításokat. Lendva város központjában elhelyezkedő várban galéria és múzeum működik.
<https://www.gml.si/hu/az-intezetrol-belepodijak-es-arlistak-2/>



VÁR

VÍZIMALOM



Szécsisziget vízimalom és bivalyrezervátum

A Kerka folyó partján régen huszonnyolc vízimalom állt, mára ezekből csak egy maradt meg épen, ez a szécsiszigeti vízimalom, A kétemeletes vízimalom ma múzeumként és szálláshelyként működik.
<https://kerkavizimalom.hu/hu>

Szapáry–Andrássy–kastély, Szécsisziget

A szécsiszigeti kastély valaha földesúri székhely, lakóhely, gazdasági és birtokigazgatási központ volt, ma az épület felújít ott, vakolt szárnya lakórész, amihez magtár csatlakozik. Ma itt találjuk a Kerka-mente Natúrpark központját, valamint a kastély a Dél-Zalai Erdőtáj Kerékpárút központja is. Az ide érkező kerékpáros turistákat szálláshely, étel és ital várja az épületben, de a kerékpárok javításában és bicikli kölcsönzésben is tudnak segíteni a kastélynál.


<http://www.szecsiziget.hu/nevezetessegek.html>



KASTÉLY

ERDEI

KIRÁNDULÁS



Vétyemi ősbükkös, Tormafölde

Tormafölde határában Vétyem pusztától délnyugatra a Tormaföldi patak és a Csakó völgy között található, több mint 30 éve természetvédelmi terület.

<http://www.budafaluus.hu/>

KIRÁNDULÁSI TIPPEK

Dobronak és környéke

25 KM A SÁRBERKI HORGÁSZTÓTÓL

Energiapark



Természeti energiák parkja

Dobronak és környéke gyógyító energiákkal rendelkezik, s a gyógyulni vágyók rendszeresen zarándokolnak a tó körül fekvő Energia parkba és az erdő mélyén fekvő Szent-Vid kúthoz – amelynek vize is gyógyító hatással bír. Ezen a területen sok energiapontot bemértek, amelyeknek gyógyító hatásuk van.

Kalandpark



Bakonaki-tó kalandpark

Az egyszerre 100 fő befogadására tervezett park már 4 éves kortól látogatható, és mindenki megtalálhatja az életkorának, magasságának és erőnlétének megfelelő akadályokat az 58 különböző feladat között. www.pustolovskipark.si/hu/

Orchidea kert



Dobronaki orchidea kert

Itt működik Közép-Európa egyetlen orchideatermesztő üvegháza, ahol évente csaknem 500 ezer növényt nevelnek. A 14 ezer négyzetméteres üvegházban – amelyet termikus energiával, fűtenek –, 160-féle orchideát termesztene, trópusi körülmények mellett. A ház mellett 500 négyzetméteres trópusi kertet is kialakítottak, ahol „testközelből” lehetett látni többek között a kávét, vaníliát, borsot, ananászt, és eredeti környezetben azokat a trópusi növényeket, amelyeket otthonainkban féltve őrzünk.

<http://www.tropskivrt.si/si>

Bakonaki tó



Bakonaki-tó

A Bakonaki-patak völgyében, az erdő közepén, 8 hektáros területen helyezkedik el a Bakonaki-tó, mely mesterséges eredetű, egykor árvízvédelmi célból hozták létre. A tó közvetlen közelében sok ajándékbolttal, étteremmel és játszótérrel várják a különböző korosztályú turistákat.

Aktív kikapcsolódás

ZALAEGERSZEG


42 KM A SÁRBERKI HORGÁSZTÓTÓL



Alsóerdei sport és élménypark

Mesés környezetben, több mint 3 hektárnyi területen várnak minden kikapcsolódni és sportolni vágyó vendéget az Alsóerdei Sport- és Élményparkban!

Sportrajongóként kipróbálhatod a kalandparkot, ahol drótkötélpályák és mászófal garantálja az izomlázat, felkészülhetsz a síelésre oktató sípályán, kosarazhatsz, focizhatsz vagy kézilabdázhatsz magas minőségű kültéri sportpályákon, vagy edzhatsz szabadtéri edzőparkban (street workout). Szülőként szabadon engedheted gyermeked játszóparkban, vagy megtaníthatod neki a biztonságos közlekedés alapjait KRESZ-pályánkon. Akár síelhatsz évszaktól függetlenül SkyTechSport síszimulátornak köszönhetően. Megpihennél? A büfé felfrissülhetsz a kalandozások után. *Forrás : <https://asep.hu/>*



AquaCity Vízicsúszda- és Élménypark

A páratlan élményeket, önfelelt szórakozást kínáló AquaCity Vízicsúszda és Élménypark festői környezetben, Zalaegerszegen, a Gébárti-tó partján helyezkedik el, mintegy 7,5 ha területen. A Vízi paradicsom Közép-Európa legnagyobb víztömegével, 6000 m² vízfelülettel, számos medencével, csúszdával, vízi és szárazföldi attrakcióval várja korosztálytól függetlenül a vízi élmények szerelmeseit. *Forrás: www.aquacity.hu/hu/*

Kirándulási tippek

FÜRDŐK

Termál fürdők



- Lenti
- Bázakerettye
- Lendva /Szlovénia/
- Moravske Toplice /Szlovénia

Tófürdők

- Borostyántó Zalalövő
- Csesztregi tó
- Kistolmács tó



Strandfürdők



- Letenyei Strand- és Termálfürdő
- Lovászi

Sport kicsiknek, nagyoknak

KERÉKPÁRRAL

BIKIKLIÚT A SÁRBERKI HORGÁSZTÓ MELLETT

Imádunk horgászni, de biciklizni is! Szállj meg nálunk és használd ki Zala megye és Lenti térség bringaútjai kínálta lehetőségeket!

Abban a szerencsés helyzetben vagyunk, hogy nem csak Zala, de még a Muravidék Lendvai régió is bejárható tőlünk kerékpárral.

A legjobb pedig, hogy a bicikli útra már közvetlenül a Sárberki Horgásztó mellett rácsatlakozhatsz, így a szállástól közvetlenül indulhat is a túra.

Sok-sok völgy- és dombhát teszi változatossá a tájat. Lenti város a Kerka folyó mentén fekszik, a szlovén határ mellett, azonban a horvát és az osztrák határ közelsége miatt, hármashatár jellegéből adódó fekvése a turizmus területén kiváló lehetőségeket biztosít. A tájegységeket tekintve az Őrség- Göcsej- Hetés térségei közül a Hetés térségéhez tartozik. A gazdag természeti értékei miatt Lenti térsége igen kedvelt a bakancsos és kerékpáros turisták körében.

Lenti és környékén több mint 80 km kiépített kerékpárút vezet végig a túrázókat a Kerka völgyének csodálatos látnivalóin. Az aktív turizmus egy fő eleme a kerékpáros turizmus, több mint 80 km-es kerékpárúthálózattal Lenti és környéke teljes körűen bejárható kerékpáron.

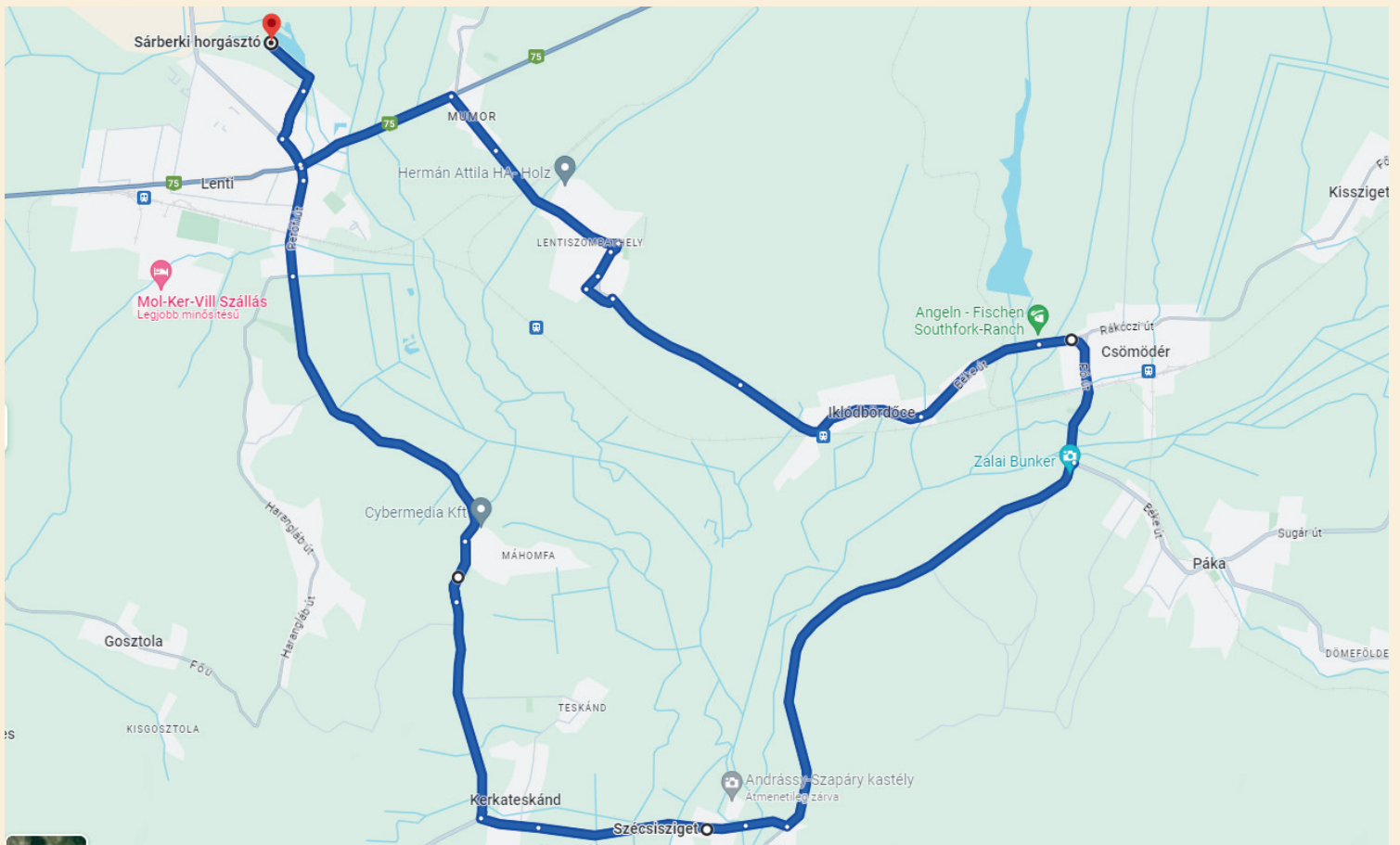
Lenti város minden irányból elérhető kerékpáron a már kiépített, a várost és a városon kívüli lakott településrészeket (Lenti-Lentikápolna, Lenti-Mumor, Lenti-Szombathely, Lenti-Máhomfa) összekötő kerékpárutaknak köszönhetően. Átadásra került továbbá a Lenti-Máhomfa városrész és Csömödér között kerékpárút is.

Kerékpártúra leírás

LENTI-SZÉCSISZIGET

TELJES ODA-VISSZA TÁV A SÁRBERKI HORGÁSZTÓTÓL:
27 KM

Lenti - Máhomfa - Kerkateskánd - Szécsisziget - Csömödér -
Iklódbördőce - Lentiszombathely - Lenti



Szécsisziget községében több műemlék is található, mint például az **Andrassy-Szapary-kastély**, a barokk stílusú Szent Kereszt-templom, valamint egy XVIII. századi vízimalom, ami jelenleg múzeumként működik.



A falu határában egy **bivalyrezervátum** található, melynek célja a házi bivalyok génállományának megőrzése. A főutcán haladva a templom után balra kanyarodva elérünk az Andrassy-Szapary kastélyhoz. A kastély és a Kerka folyó között húzódik a Bivalyrezervátum területe. Szerencsés esetben a parkban legelésző bivalyokat is megfigyelhetjük.

Szécsisziget határában egy egykori vízimalom található, ami jelenleg múzeummékként működik. Továbbhaladva átkelünk a Kerkán, majd Újtelepre érve balra kanyarodunk Csömödér felé. A folyó völgyét követve, nagyrészt sík terepen öt kilométert kell megtennünk.



Csömödér. A szép fekvésű Csömödér a Cserta patak jobb partján, erdőkel-mezőkkel övezett völgyben található. A faluban már egy évszázada folyik az erdőgazdálkodás. Csömödér tagja a Közép-Zalai Kistérségi Társulásnak, amely gazdag programkínálattal csábítja oda a turistákat.

Csömödéren a kereszteződésben balra megyünk tovább. A települést elhagyva ismét keresztezzük a kisvasutat. Rögtön utána jobbra makadámút vezet a Csömödéri-horgásztóhoz. Pár száz méter múlva érjük el a hosszan elnyúló Iklódbördőcét.



Iklódbördőce. Lentihez közeli Iklódbördőcén több biciklitúra is átvezet, amelyek segítségével jobban megismerhetjük a környéket és bejárhatjuk a zalai dombokat. Érdeemes megtekinteni a település határában található XIII. században épült Mároki-kápolnát is. A falut érinti a csömödéri erdei vasút is.



Iklódbördőcét elhagyva már láthatóak a Creaton cserépgyár új épületei. A gyártól egy kerékpárút vezet az út mentén. Lentiszombathely határában a kerékpárút eltér a főúttól, és egy rövid, de kellemes erdei szakaszon ér el Lentiszombathely utcáihoz.

A főút következő kanyarjában a kerékpárút egy kitérőt tesz a temető irányába. Ezen a ponton érdemes megállni és megnézni a településen 1760-ban épült fa haranglábát.

A kerékpárút innen egyenesen vezet **Lenti-Mumorra**, ahol a főúton átkelve balra fordul. Egy kilométeres erdei szakasz után érkezünk vissza **Lentibe** a Vár közelében.

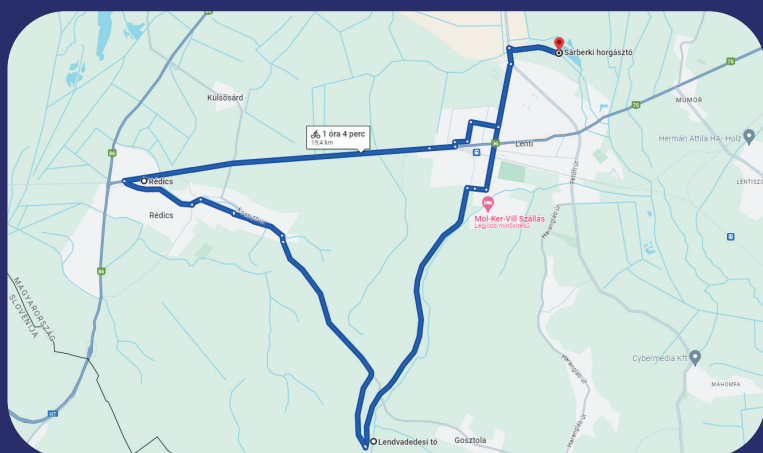


Túraleírás forrása: www.funiq.hu

link: <https://funiq.hu/1229-zala-k%C3%A9t-ker%C3%A9ken-lenti-sz%C3%A9csisziget-26-km>

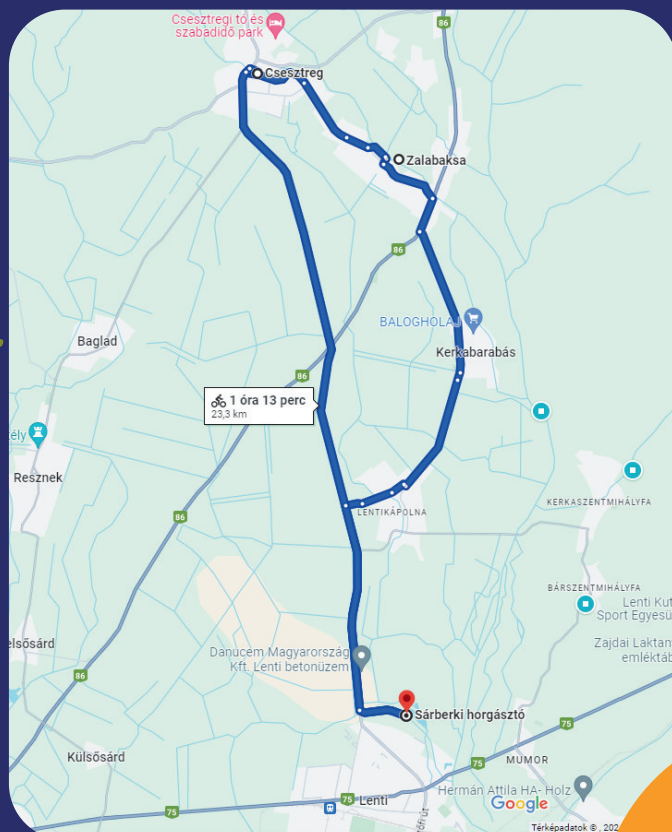
Kerékpár Túraútvonalak

LENTI ÉS KÖRNYÉKE



Kiruccanás a szomszédba-21 km.
Lenti – Lendvadedes – Rédicss –
Lenti

Aszfalozott úton-könnyű túra-23 km
Lenti- Zalabaksa-Csesztreg- Lenti



Zalában és a Muravidéken- 48 km

Lenti-Rédics-Genterovci/Göntérháza-Lendava/Lendva-
Čentiba/Csente-Tornyiszentmiklós-Lovászi-Szécsisziget-Lenti

Barangolás Szlovénia érintésével- 48 km

Lenti - Kerkateskánd - Szécsisziget (Bivaly rezervátum,
Szapáry Kastély, Vízimalom kiállítással, Templom -
egyház történeti kiállítás) - Tormafölde (Kilátó,
Borospincék, Fügeültetvény, Vétyemi Ősbükkös) - Dobri -
Tornyiszentmiklós - Petesháza - Lendva - Rédics - Lenti

Zala kiskör, könnyed kerékpározás-38 km

Lenti - Cesztreg (István-Gizella Harangtorony, Fürdő) -
Nemesnép (Harangláb) - Márokföld (Kalandpark, Íjászpálya,
Energiapark, Jurta tábor) - Szentgyörgyvölgy - Lendvajakabfa -
Resznek - Lenti

... ÉS MÉG MEGANNYI LEHETŐSÉG!

Hungary, Lenti 8960 Sárberkit tó part 1.

SZÁLLÁS, HORGÁSZAT, KEMPING

VÁR A SÁRBERKI HORGÁSZTÓ!

☎ +36306407621

✉ info@sarberkito.hu

🌐 www.sarberkito.hu

